

# 「警戒レベル」と「避難情報」

気象庁等が発表する「気象情報」、「警戒レベル」、村が発令する「避難情報」を確認しましょう。

気象状況	気象庁等の情報		市町村の対応	住民がとるべき行動	警戒レベル
数十年に一度の大雨	大雨特別警報	災害切迫 氾濫発生情報	緊急安全確保 ※必ず発令される情報ではない	命の危険 直ちに安全確保！ ・すでに安全な避難ができず、命が危険な状況。いまいる場所よりも安全な場所へ直ちに移動等する。	5
大雨の数時間～2時間程度前	土砂災害警戒情報 高潮特別警報	危険 氾濫危険情報	避難指示 第4次防災体制 (災害対策本部設置)	危険な場所から全員避難 ・台風などにより暴風が予想される場合は、暴風が吹き始める前に避難を完了しておく。	4
大雨の半日～数時間前	大雨警報 洪水警報 ※高潮警報に切り替える可能性が高い 注意報	警戒 氾濫警戒情報	高齢者等避難 第3次防災体制 (避難指示の発令を判断できる体制)	危険な場所から高齢者等は避難 ・高齢者等以外の人も必要に応じ、普段の行動を見合わせ始めたり、避難の準備をしたり、自主的に避難する。	3
大雨の数日～約1日前	大雨注意報 洪水注意報 高潮注意報	注意 氾濫注意情報	第2次防災体制 (高齢者等避難の発令を判断できる体制) 第1次防災体制 (連絡要員を配置)	自らの避難行動を確認 ・ハザードマップ等により、自宅等の災害リスクを再確認するとともに、避難情報の把握手段を再確認するなど。	2
	早期注意情報 (警報級の可能性)		心構えを一段高める 職員の連絡体制を確認	災害への心構えを高める	1

※ 夜間～翌日早朝に大雨警報(土砂災害)に切り替える可能性が高い注意報は、警戒レベル3(高齢者等避難)に相当します。 「避難情報に関するガイドライン」(内閣府)に基づき気象庁において作成

出典:気象庁 HP



**災害想定** 大型台風接近に伴う大雨により洪水災害の危険性が高まる

**対象地区** 洪水浸水想定区域のある地区(ハザードマップ上)  
※今年度の訓練は、村山、井田、山岸、山崎、中山、矢作、美山、荻野、平野、鯨穴、大戸、川崎、峰見地区を想定しています。

**開設避難所** 弥彦中学校体育館

**訓練内容**

- ・情報伝達訓練(防災行政無線、防災メール、緊急速報メールの配信等)
- ・開設する避難所への避難訓練
- ・避難所設営訓練
- ・水防訓練
- ・ペット同行避難訓練 他


■問合せ:弥彦村役場 総務部 防災課 防災係  
TEL:94-3138/FAX:94-1024  
メール: bousai@vill.yahiko.niigata.jp

## ☑ハザードマップ

ハザードマップとは、浸水や土砂災害など、災害の恐れが高い場所を示した地図です。ハザードマップで自宅周辺地域の災害リスクを確認するとともに、適切な避難行動についても確認しておきましょう。

- 自宅や学校、職場は安全か  
自宅や学校、職場などに浸水や土砂災害の危険性がないか確認しましょう。
- 避難経路は安全か  
避難先までの道のりに危険な場所がないか確認しましょう。

弥彦村 ハザードマップ



最新のハザードマップはこちらからご確認ください。



## ☑非常持ち出し品リスト

災害に備え、非常持ち出し品をチェックしましょう。

- 情報・通信(ラジオ、携帯電話、充電器、地図など)
- 生活用品(軍手、カイロ、懐中電灯、電池など)
- 救急セット(ばんそうこう、常備薬など)
- 貴重品(現金、通帳、印鑑、免許証、保険証など)
- 衣類(下着、タオル、手袋、雨具、ジャケットなど)
- 育児用品(紙おむつ、粉ミルク、毛布など)
- 非常食(レトルト食品、乾パン、飲料水、缶詰など)
- 感染症対策(マスク、消毒用アルコールなど)
- 衛生用品(洗面用具、歯ブラシ、ゴミ袋など)
- その他(お薬手帳など)



# 訓練当日の流れ

訓練  
想定

大型台風接近に伴い、断続的な大雨の影響により、信濃川水系上流域において河川が増水。大河津分水路の氾濫危険性が高まる

8:30 ▶ 気象台より「大雨警報」発表

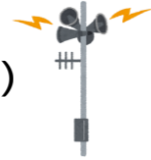
大河津分水路の水位が「避難判断水位」15.6mに達する恐れ、今後さらに水位が上昇する見込み

川の水位について	判断基準水位
氾濫の発生	大河津分水路
氾濫危険水位	16.10 m
避難判断水位	15.60 m
氾濫注意水位	13.40 m
水防団待機水位	12.50 m

9:00 ▶ 「氾濫警戒情報」発表

9:20 ▶ 警戒レベル3「高齢者等避難」発令

(防災行政無線、防災メール、緊急速報メール等の配信)  
避難に時間のかかる方は避難を始めましょう



9:45 ▶ 「顕著な大雨に関する気象情報」発表

大河津分水路の水位が「氾濫危険水位」16.1mに達する恐れ、今後さらに水位が上昇する見込み

9:50 ▶ 「氾濫危険情報」発表

10:10 ▶ 警戒レベル4「避難指示」発令

(防災行政無線、防災メール、緊急速報メール等の配信)  
対象地区の方は全員避難しましょう



10:20 ▶ 避難所設営・水防訓練等(中学校体育館)

大河津分水路の水位が 15.0m に低下

11:45 ▶ 「避難指示解除」発令 12:00 訓練終了

## 訓練内容



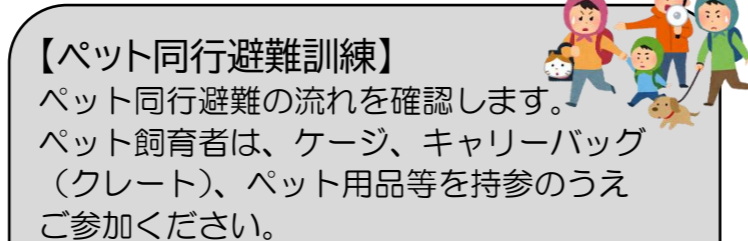
**【避難所設営訓練】**  
避難所用テントやベッドなどの設営のやり方を体験します。



**【水防訓練】**  
消防団より家屋等の浸水被害を防ぐ土のうの作り方、積み方のコツなどを学びます。



**【救急救命訓練】**  
女性消防団よりAED(自動体外式除細動器)の取り扱い方法について学びます。



**【ペット同行避難訓練】**  
ペット同行避難の流れを確認します。ペット飼育者は、ケージ、キャリーバッグ(クレート)、ペット用品等を持参のうえご参加ください。

**【災害ボランティアセンター設置訓練】**

## 防災イベント

### ◇参加者プレゼント

災害時の備蓄品(非常食)を先着500名にプレゼント。

### ◇ドローンによる災害現場のリアルタイムデモンストレーション

実際の災害時には、燕・弥彦消防本部のドローン(無人航空機)が飛行し、被害状況の確認に活躍します。

### ◇消防車両の展示

資機材搬送車、消防タンク車、小型動力ポンプ付積載車、オゾン水生成器等の展示

### ◇災害時非常用電源車両「日産リーフ」他の展示

家庭用電化製品への外部給電機能を実演します。

### ◇防災用品の展示

非常持ち出し品、蓄電池等の紹介

### ◇炊き出し訓練

弥彦村赤十字奉仕団による非常食の提供

### ◇防災関連情報ブース

防災映像の放映  
防災関連パネルの展示

### ◇防災関連アプリ等登録ブース

新潟県防災ナビ、気象庁キキクル(危険度分布)  
村防災情報メール、Yahoo!防災速報等

### ◇マイナンバーカード出張申請(詳細は下記参照)

※対象地区以外の方でも申請できます。

### マイナンバーカード出張申請について

- 【申請に必要なもの】**※自宅でマイナンバーカードの受取りを希望される方は写真付き本人確認書類が必須
- ・個人番号カード交付申請書(お持ちでない方は事前にご案内させていただきます。)
  - ・本人確認書類2点(運転免許証、パスポート、身体障害者手帳、健康保険証、医療費受給者証 等)
  - ・通知カード(マイナンバーが記載されている緑色の紙のカード)
  - ・住民基本台帳カード(お持ちの方のみ)

お問い合わせ:住民福祉部 住民課 94-3132



▲消防車両の展示



▲災害時非常用電源車両



▲炊き出し訓練

写真撮影も  
無料です!