弥彦村洪水・土砂災害ハザードマップ

大河津分水路（計画規模）

大河津分水路がはん濫してから弥彦村に浸水が発生するまでどのくらい時間がかかるの？
- 大河津分水路が氾濫した場合の村内に浸水の到着が想定される時間を表示しています。
- 最短1時間程度で南部が浸水し、13時間で平地全域が浸水する見込みです。

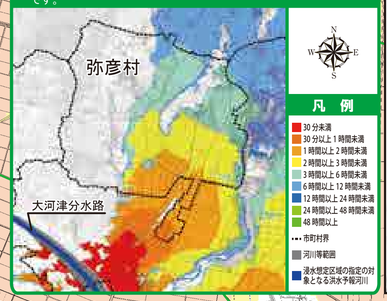

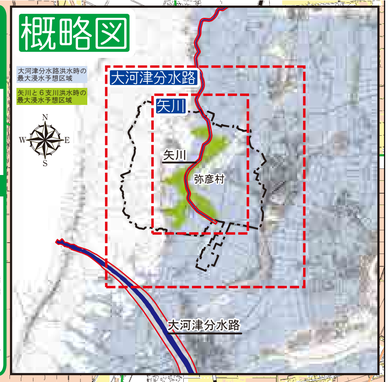

この地図は、**大河津分水路**が計画降雨（**1年間にその規模を超える確率が1/150程度**）により氾濫した場合の村内の浸水が想定される区域と水深、避難施設を表示しています。
計画降雨算出の前提となる降雨量は、信濃川流域の**2日間の総雨量が171mm**の雨が降った場合を想定しています。
実際の洪水時には、その他の河川や水路、下水道などからの浸水により、地図で表示されている以外の場所で浸水したり、浸水区域が拡大したりする場合もありますので、十分にご注意下さい。

弥彦体育館 ③弥彦けいりん会館 ②①弥彦村コミュニティセンター 弥彦消防署 弥彦神社 上泉大橋 矢川 弥彦交番 ④ヤホール やひこ 新矢川橋 グループホームやまびこ ⑤弥彦保育園 グループホームこいて デイサービスきらめき きたよしだ ⑬吉田総合体育館 弥彦中学校 二松保育園 ⑧弥彦小学校 ⑭吉田小学校 弥彦村役場 防災センター ⑮吉田ふれあいセンター 大鳥居 弥彦線 吉田公民館 ⑯ よしだ 国道116号 ⑲吉田武道館 あおそらケアセンター やひこの里 グループホーム かがやき つばさ みらい ⑥サン・ビレッジ弥彦 高齢者総合生活支援センター 老人憩の家観山荘 新橋（矢城橋） 村山大橋 桜井の里 ⑦弥彦村保健センター 国道289号 ⑰吉田産業会館 ⑪ひかり保育園 ⑫夢の木はうす ⑱吉田南小学校 越後線 みなみよしだ ⑳吉田西太田保育園 入道橋 大河津分水路 渡部橋

避難施設一覧

番号	施設名称	住　所	電話番号（0256）	避難使用の可否
①	弥彦村コミュニティセンター	上泉1753	94-5300	
②	弥彦体育館	上泉1753-1	94-2876	
③	弥彦けいりん会館	上泉1801-1	94-4517	
④	ヤホール	弥彦971-5	94-2777	
⑤	弥彦保育園	弥彦270-1	94-2045	洪水時不可
⑥	サン・ビレッジ弥彦	麓3134-3	94-5771	
⑦	弥彦村保健センター	麓3047	94-3003	
⑧	弥彦小学校	井田3477	94-2043	土砂災害時不可
⑨	弥彦中学校	矢作4785	94-2101	
⑩	二松保育園	矢作269-1	94-2410	洪水時不可
⑪	ひかり保育園	川崎52	94-3150	洪水時不可
⑫	夢の木はうす	川崎39-1	94-5145	洪水時不可

凡　例

浸水深の色の見方

浸水深	浸水の目安
10.0m	3階が水没する程度
5.0m	2階が水没する程度
3.0m	2階の床下までつかる程度
0.5m	おとなの膝までつかる程度

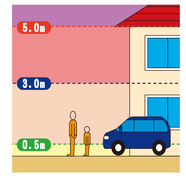

※水深が0.5mを超えると大人でも避難が非常に困難になりますので早めに避難しましょう。

指定避難所　集落・町内会集会場　要配慮者施設　鉄道や道路の下を通る地下道
役場　消防署 防災センター　交番
鉄道　国道　主要地方道・一般県道　行政界

※矢川の浸水想定の図面は、情報面に記載してあります。

避難施設一覧（燕市）

番号	施設名称	住　所	電話番号（0256）	避難使用の可否
⑬	吉田総合体育館	燕市吉田本所176-1	92-5100	
⑭	吉田小学校	燕市吉田弥生町1-1	93-3246	2階以上は可能
⑮	吉田ふれあいセンター	燕市吉田中町5-20	93-3111	
⑯	吉田公民館	燕市吉田大保町22-1	92-4111	2階以上は可能
⑰	吉田産業会館	燕市吉田東栄町14-12	92-2500	
⑱	吉田南小学校	燕市吉田6126	93-2375	
⑲	吉田武道館	燕市吉田旭町4-1-22	93-3113	
⑳	吉田西太田保育園	燕市吉田西太田704	93-2377	

（参考）集落・町内会集会場

番号	施設名称	住　所	電話番号（0256）	避難使用の可否
㉑	上泉公会堂	上泉1504	94-2032	土砂災害時不可
㉒	走出公会堂	走出174	—	土砂災害時不可
㉓	矢楯会館	弥彦793-1	—	土砂災害時不可
㉔	観音寺集落センター	観音寺443	—	土砂災害時不可
㉕	麓二区集落センター	麓5841	—	
㉖	麓一区集落センター	麓3000	—	城川の洪水時床下浸水の可能性あり
㉗	鴨原公会堂	境江37-5	—	
㉘	村山集落センター	村山1973-2	—	2階以上は可能
㉙	山岸公会堂	山岸513	94-4305	洪水時不可
㉚	山崎集落センター	山崎1005	—	床下浸水の可能性あり
㉛	中山集落センター	中山121	—	床下浸水の可能性あり
㉜	井田公会堂	井田2616-3	—	洪水時不可
㉝	矢作集落センター	矢作1930	94-2575	洪水時不可
㉞	舟穴集落センター	舟穴3302	—	洪水時不可
㉟	荻野公会堂	荻野68-5	—	洪水時不可
㊱	平野公会堂	平野387-1	94-2777	洪水時不可
㊲	川崎集会所	川崎41-1	—	洪水時不可
㊳	大戸集落センター	大戸384	—	基礎部物置浸水の可能性あり 1階以上は可能
㊴	公民館矢作支館	峰見294	94-2766	2階以上は可能

※集落・町内会の集会場は、基本的に避難施設としての利用を考えておりませんが、必要に応じて開設される可能性があります。

土砂災害警戒区域

土石流	山腹や渓流に堆積していた土石が長雨や集中豪雨によって、一気に下流へ押し流される現象。
がけ崩れ	地中にしみこんだ水分が土の抵抗を弱め、雨や地震などの影響によって急激に斜面が崩れ落ちる現象。
地すべり	斜面の一部あるいは全部が、地下水の影響と重力によってゆっくりと斜面下方に移動する現象。

土砂災害警戒区域とは、土砂災害防止法に基づいて指定される、土砂災害のおそれのある区域です。
弥彦村では、土石流35箇所、がけ崩れ36箇所、地すべり1箇所が指定されています。
土砂災害警戒区域では、土砂災害による危害のおそれがありますので、大雨などの際には早めの自主避難を心がけましょう。

1:15,000
500m　0　500　1,000　1,500

この地図の作成に当たっては、国土地理院長の承認を得て、同院発行の基盤地図情報を使用した。（承認番号　平28情使、　第433号）

大河津分水路（想定最大規模）

この地図は、**大河津分水路**が想定し得る最大規模の降雨（**1年間にその規模を超える確率が1/1,000程度以下**）により氾濫した場合の村内の浸水が想定される区域と水深、避難施設を表示しています。
想定し得る最大規模の降雨量は、信濃川流域の**2日間の総雨量が331mm**の雨が降った場合を想定しています。
実際の洪水時には、その他の河川や水路、下水道などからの浸水により、地図で表示されている以外の場所で浸水したり、浸水区域が拡大したりする場合もありますので、十分にご注意下さい。

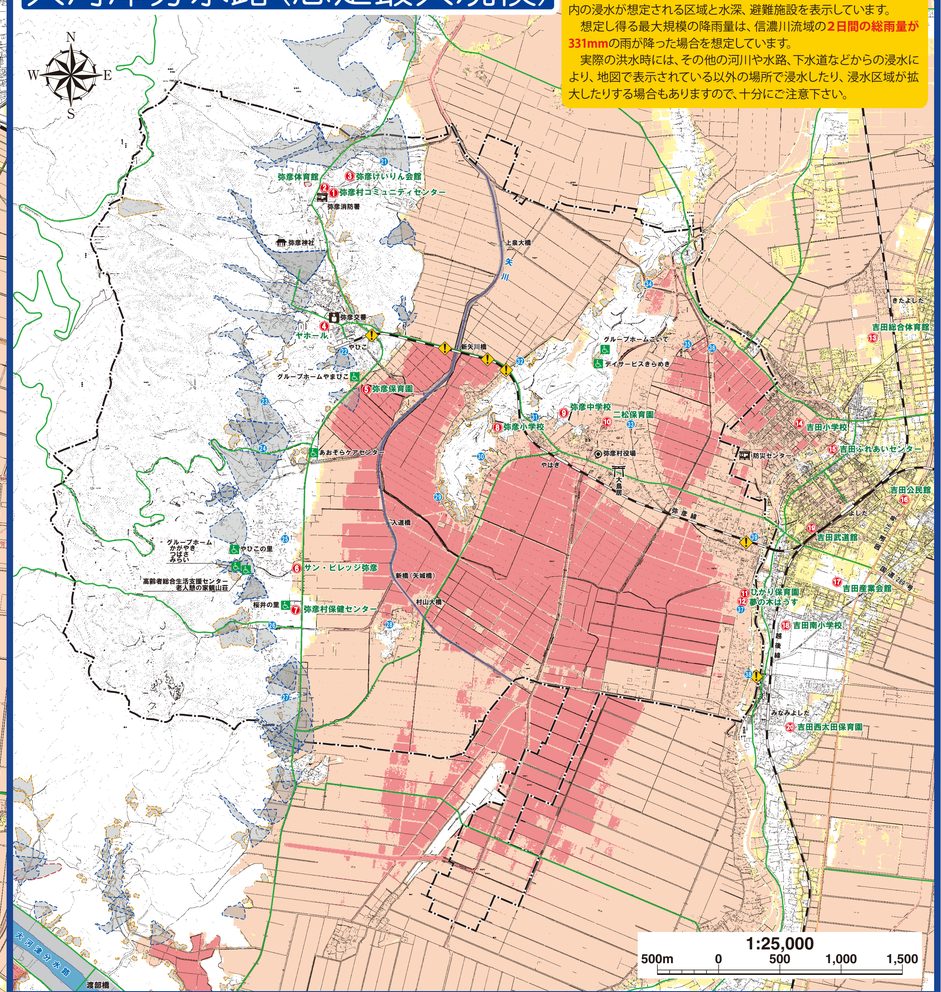

1:25,000
500m　0　500　1,000　1,500